

新郑市烟草专卖局文件

新烟局〔2024〕8号

关于印发《新郑市烟草制品零售点合理布局规划》 的通知

局（分公司）属各部门：

现将《新郑市烟草制品零售点合理布局规划》的通知印发给你们，请遵照执行。



新郑市烟草制品零售点合理布局规划

第一章 总 则

第一条 为规范烟草制品零售市场秩序，维护国家利益、消费者利益和消费者的合法权益，加强烟草专卖零售许可证的管理，促进烟草市场健康发展，保护未成年人权益，根据《中华人民共和国烟草专卖法》《中华人民共和国行政许可法》《中华人民共和国未成年人保护法》《中华人民共和国烟草专卖法实施条例》《烟草专卖许可证管理办法》《烟草专卖许可证管理办法实施细则》等法律、法规、规章和规范性文件的规定，结合本辖区实际，制订本规划。

第二条 本规划适用于新郑市行政区划范围内烟草制品零售点的设置与管理。关于电子烟零售点布局，按照《河南省电子烟零售点布局规划》执行。

第三条 烟草制品零售点（以下简称“零售点”）是指依法取得烟草专卖零售许可证从事烟草制品零售业务的公民、法人及其他组织开展烟草制品零售业务的经营场所。

第四条 烟草制品零售点合理布局以市场为导向，遵循依法行政、科学规划、服务社会、均衡发展的原则。

第五条 由新郑市烟草专卖局根据市区内的人口数量、交通状况、经济发展水平、消费能力、烟草制品零售点数量、盈利水平、诚信等级等因素，将市区划分若干市场单元，科学设定市场单元内的烟草制品零售点数量布局。

第六条 为了合理满足消费需求、防止无序竞争、落实控烟履约要求,对新郑市的市场单元和市场单元内的烟草制品零售点合理布局进行动态调整,以发布为准。

第七条 零售点合理布局规划应向社会公示。

第二章 零售点总体布局规划

第八条 辖区内烟草制品零售点的总体布局规划实行容量规划和距离限制模式。零售点数量布局规划以指导数为基本参照,一定时期内根据实际动态调整,在已经满足市场消费需求的情况下,按照“退一进一”原则,根据排队轮候顺序依法受理。

第九条 辖区内的烟草制品零售点间距不低于 30 米。

第十条 以下封闭性场所零售点设置受所属市场单元格指导数限制,不受本规划第九条限制:

(一) 住宅小区内(不包含临街门面房)根据楼栋数量设置零售点,不足 5 栋可设置 1 个零售点,每增加 5 栋(含以内)可增设 1 个零售点,零售点不超过 10 个;

(二) 创新产业园区、高新技术产业园区、工业园区和物流园区等,可在其内部设置零售点不超过 5 个;

(三) 集贸市场、综合性市场或专业市场(不包含临街门面房),按所属市场管理部门提供的固定门店(摊位)数量设置零售点。门店(摊位)总数在 300 个以下的不超过 2 个零售点,门店(摊位)总数在 300 个以上的每栋(区)不超过 5 个零售点;

(四) 商用写字楼宇、办公楼内部(不包含临街门面房)每栋可设置零售点不超过 2 个;

（五）2000 人以下规模的高等院校内（同一校区）可设置 1 个零售点，每增加 2000 人（含以内）可以增设 1 个零售点，最多不超过 10 个零售点；监狱生活区可设置 1 个零售点；

（六）工程工期在一年以上的施工工地，申请人在取得工商营业执照的前提下，施工期间可在施工项目生活区域内设置 1 个零售点，且该零售点取得的烟草专卖零售许可证有效期限不得超过该工程的竣工期限；

（七）客房数量在 100 间以上的宾馆酒店、度假村、综合性娱乐场所可设置一个零售点；

（八）旅游景区内部、高速公路服务区（休息区）单侧，可设置一个零售点；

（九）经营面积在 1000 平方米以上的超市可设置一个零售点，经营面积在 2000 平米以下的购物中心、商场可设置一个零售点，经营面积在 2000 平米以上的购物中心、商场，可每层设置一个零售点。

第十一条 主营业务与烟草制品零售业务没有直接或间接互补营销关系的经营类型（包括但不限于快餐小吃店、咖啡奶茶饮品店、面包蛋糕店、五金电料、礼品回收、按摩推拿、文化体育、音像制品、母婴用品、早教托育、寄卖典当、汽车租赁销售、农畜养殖、床上用品、书店、渔具、水产、花卉、祭祀用品、通信器材、文玩、洗车、装修材料、快递站点、药店、旅行社、美容美发、化妆品店、宠物店、家电家具、移动业务服务、金融证券、仪器仪表、金银珠宝、修理修配、洗涤护理、服装制售、鞋帽箱包、中介机构、古董店、传真打印、照相馆、彩票店、成人用品店、物业公司等），

零售点数量不得超过辖区管理单位持证商户总量的 1%。对本规划实施前已超过饱和值的零售许可实行总量规划、只减不增政策，直至符合饱和值管理要求，达到市场单元指导数上限的，按照退一进一的原则办理。

第三章 放宽情形

第十二条 对下列情形在间距上予以放宽

（一）具备完全民事行为能力的残疾人、烈属个体经营户，本人首次申领零售许可证的，与周围最近零售点间距不得低于 15 米；

（二）营业面积在 50 平方米以上的、在新郑市内 15 家以上的同一法定代表人、统一门头、统一配送、统一经营模式的直营连锁便利店，与周围最近零售点间距不得低于 15 米；省级以上政策扶持的公益性连锁企业，与周围最近零售点间距不得低于 15 米；

（三）两年内无涉烟违法记录，且非家庭经营的持证个体工商户，因原持证人死亡或丧失民事行为能力，发证机关作出注销零售许可证决定三个月内（非工作日），原持证人家庭成员（配偶、父母、子女）需在原经营地址申请烟草专卖零售许可证的，不受本规划第九条限制和第十条限制。

第十三条 因道路规划、城市建设等客观原因造成无法在核定的经营地址经营，持证人提前申请变更到原管辖机关辖区内其它地址经营的，不受间距和数量的限制。

第十四条 因中小学、幼儿园新建、改造导致的先店后校、先店后门等情况，以及合理布局标准修订等客观原因造成中小学、幼儿园周边零售点不符合相关要求，持证人提前申请变更到原管辖机

关辖区内其他地址经营的，不受间距和数量的限制。

第十五条 新办申请在实地核查测量零售点最近间距时，不受本规划施行后残疾人、烈属、大型连锁便利店等已享受间距照顾的持证商户限制。

第十六条 单独经营雪茄烟（不经营卷烟）的商户不受单元格容量和间距限制（中小学校、幼儿园周围限制距离除外），专营雪茄烟商户增加卷烟经营范围的，必须符合所在单元格容量和间距要求。

第四章 不予延续情形

第十七条 有下列情形之一的，烟草专卖零售许可证有效期届满后不予延续：

（一）经营场所基于安全因素不适宜经营卷烟的；

（二）中小学、幼儿园周围；

（三）经营主体发生变化的；

（四）不再具备固定经营场所的；

（五）经营场所不再与住所相独立的；

（六）经营场所条件发生变化导致其既不符合取得许可时也不符合申请延续时的烟草制品零售点合理布局规划要求的；

（七）非法生产经营烟草专卖品数额在 5 万元以上或者违法所得数额在 2 万元以上或者非法经营卷烟 20 万支以上，未被追究刑事责任的；

（八）因非法生产经营烟草专卖品被追究刑事责任的；

（九）买卖、出租、出借或者以其他形式非法转让烟草专卖许

可证的；

（十）被市场监管部门吊销营业执照的；

（十一）其他严重违法行为的。

第五章 不予发放情形

第十八条 有下列情形之一的，不予发放烟草专卖零售许可证：

（一）申请人无固定经营场所的；

（二）申请人的经营场所与住所不相独立的；

（三）取消从事烟草专卖业务资格不满三年的；

（四）因申请人隐瞒有关情况或者提供虚假材料的，申请人在一年内再次申请烟草专卖许可证的；

（五）因申请人以欺骗、贿赂等不正当手段取得的烟草专卖许可证被撤销后，申请人三年内再次提出申请的；

（六）未领取烟草专卖零售许可证经营烟草专卖品业务，并且一年内被执法机关处罚两次以上，在三年内申请领取烟草专卖零售许可证的；

（七）未领取烟草专卖零售许可证经营烟草专卖品业务被追究刑事责任，在三年内申请领取烟草专卖零售许可证的；

（八）经营场所基于安全因素不适宜经营卷烟，经消防等职能部门认定的安全隐患，生产、经营、储存有毒有害、易挥发类物质，不符合食品安全标准，容易造成卷烟污染的；

（九）中小学校内部及距离中小学校所有学生通勤出入口 100 米范围内；幼儿园内部及距离幼儿园所有学生通勤出入口 20 米范

围内；可向学校、幼儿园内销售卷烟的窗口、栅栏等情形的；

（十）一个经营场所已经办理了烟草专卖零售许可证的；

（十一）外商投资的商业企业或者个体工商户不得从事烟草专卖品批发或者零售业务，以特许、吸纳加盟店及其他再投资等形式变相从事烟草专卖品经营业务的；

（十二）公民、法人或者其他组织利用自动售货机或者其他自动售货形式，销售或者变相销售烟草制品的。

（十三）除了取得烟草专卖生产企业许可证或者烟草专卖批发企业许可证的企业依法销售烟草专卖品外，任何公民、法人或者其他组织通过信息网络销售烟草专卖品的；

（十四）申请人为未成年人、无民事行为能力人或者限制民事行为能力人的；

（十五）经营场所位于党政机关内部和医疗机构内部的；

（十六）相关法律、法规、规章和烟草专卖行政主管部门及政府行政规范性文件规定的其它情形；

第六章 附 则

第十九条 本规划所称“经营场所”是指市场主体从事经营活动的营业场所，应当与经营范围相适应，依法取得使用权，具有合法的产权权属、使用功能及法定用途，不属于违法建设、危险建筑、被征收房屋等依法不能用作经营场所的房屋。

第二十条 本规划所称的“营业面积”，是指集中陈列、销售商品场所的面积，不包括仓库、办公等辅助场所的面积。

第二十一条 本规划所称“距离”是指拟从事烟草制品零售业务经营场所与参照零售点或中小学校、幼儿园之间的步行最短距离。（距离测量时，以依法可通行的最短距离为标准，按照两个参照点最近一侧的门沿进行测量，不得穿越隔离护栏、护墙、花坛、花园、建筑物等）。

第二十二条 本规划所称“中小学”是指普通中小学、特殊教育学校、中等职业学校、专门学校。（见《中华人民共和国未成年人保护法》（第二次修订），2021年6月1日起施行）

“特殊教育学校”：是指由政府、企业事业组织、社会团体、其他社会组织及公民个人依法举办的专门对残疾儿童、少年实施义务教育的机构。（见《特殊教育学校暂行规程》，中华人民共和国教育部令，1998年12月2日颁布）。

“中等职业学校”：是指依法设立的各类中等职业学校，包括普通中等专业学校、成人中等专业学校、职业高中、技工学校。（见《中等职业学校管理规程》，教职成〔2010〕6号，中华人民共和国教育部2010年5月13日下发）

“专门学校”：国家加强专门学校建设，对有严重不良行为的未成年人进行专门教育。专门教育是国民教育体系的组成部分，是对有严重不良行为的未成年人进行教育和矫治的重要保护处分措施。（见《中华人民共和国预防未成年人犯罪法》，自2021年6月1日起施行）。

第二十三条 本规划所称宾馆酒店客房数量以相关机构认定的客房数量为准。

第二十四条 本规划所称“幼儿园”指具有幼儿园性质的教育

机构。

第二十五条 本规划所称的“以内”、“以上”、“不低于”、“不得超过”均含本数。

第二十六条 本规划由新郑市烟草专卖局负责解释。

第二十七条 本规划自 2024 年 4 月 9 日起施行。2022 年 4 月 1 日起施行的《新郑市烟草专卖局 关于修订新郑市烟草制品零售点合理布局规划及政策解读的通知》（新烟局〔2022〕3 号）同时废止。

附件 1：新郑市烟草制品零售点距离测量标准

附件 2：新郑市烟草制品零售点市场单元格规划名录

附件 1:

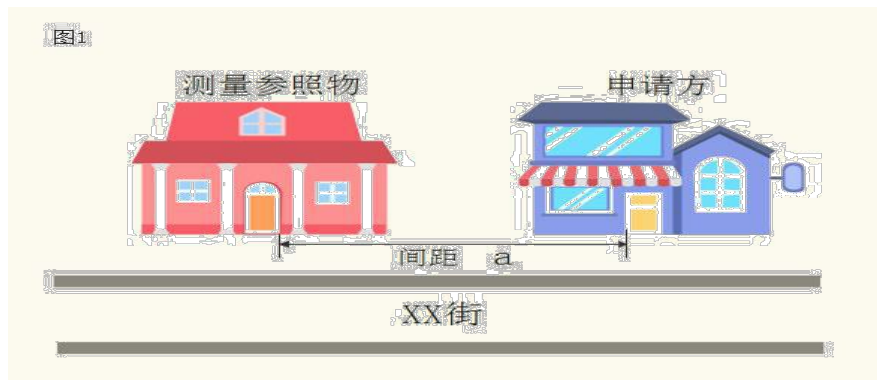
新郑市烟草制品零售点 距离测量标准

《规划》中的零售点间距的测量，其起点与终点分别是申请的经营店铺出入口一侧门沿到最近零售点店铺出入口的最近一侧门沿。中、小学校和幼儿园出入口距离，其起点与终点分别是中、小学校、幼儿园通勤出入口一侧门沿与申请的经营店铺出入口的最近一侧门沿。

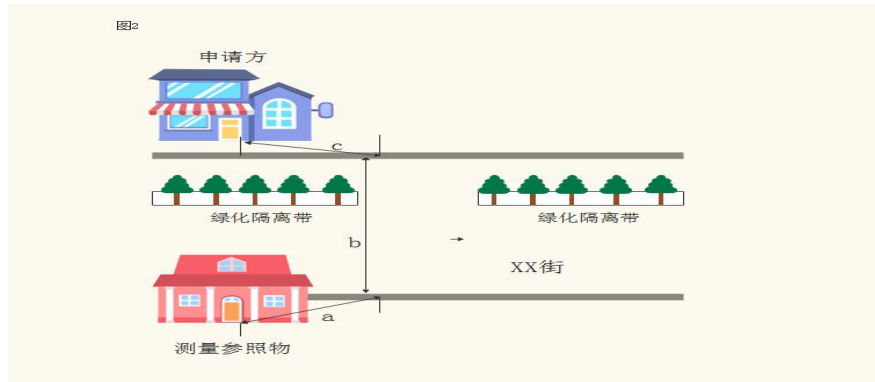
申请人申请办理许可证的经营场所有两个及两个以上出（入）口的，各出（入）口应当同时达到规划的距离标准。

现场核查新申请方与参照物之间的测量以“不违反交通规定、可通行最短距离”为总体原则，具体场所测量示例图如下：

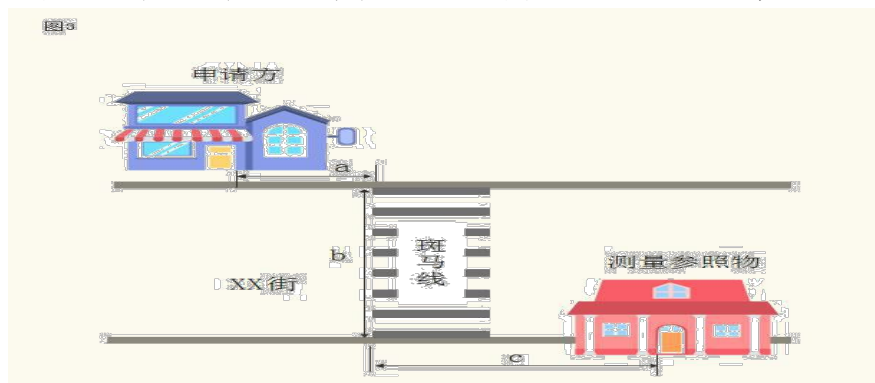
1. 申请方和测量参照物在同一侧马路的，参照图 1 测量，距离= a



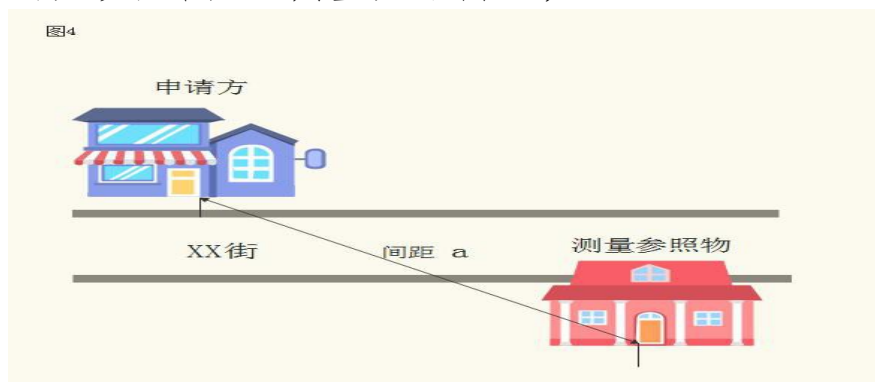
2. 申请方和测量参照物在马路两侧，马路中间设有隔离带的，从隔离带的最近开口处作为测量通道，参照图 2 测量，距离= $a + b + c$ ；



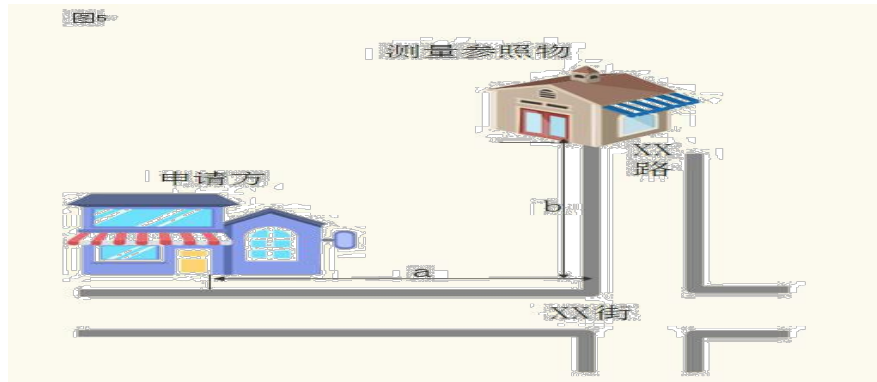
3. 申请方和测量参照物在马路两侧，马路中间没有隔离带但是有斑马线的，参照图 3 测量，距离= $a + b + c$ ；



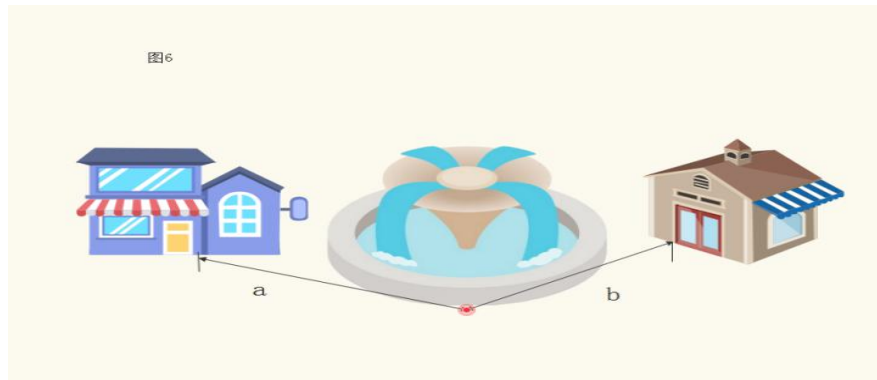
4. 申请方和测量参照物在马路两侧，马路中间没有斑马线或者隔离带的，参照图 4 测量，距离= a ；



5. 申请方和测量参照物处于马路拐角位置，参照图 5 测量，距离= $a+b$ ；



6. 申请方和测量参照物中间有障碍物，障碍物必须是不可移动的，参照图 6 测量，距离= $a+b$



7. 申请方和测量参照物不在同一水平面的，符合规划第十条的，按照该条办理。不在同一建筑物内的，测量申请方出入门到参照物所在建筑物一楼通道的最近一侧门沿距离，具体情形参照图 1-图 6。

二、本测量办法由新郑市烟草专卖局负责解释。如遇本办法未明确测量方法的特殊情形时，其测量方法由新郑市烟草专卖局确定。

附件 2:

新郑市烟草制品零售点市场单元格规划名录

序号	所属区（县）	所属行政乡镇（街道办事处）	市场单元名称	市场单元边界范围	容量指导数
1	新郑市	新建路街道	迎宾街	迎宾路两侧、繁荣街以北、新建路两侧（繁荣街为界）	30
2	新郑市	新建路街道	步行街中段周边	新建路两侧（以繁荣街为界）、人民路西段北侧、繁荣街南侧至故里	26
3	新郑市	新建路街道	郑新、郑韩、溪水湾	郑新路两侧、郑韩路北侧、溪水湾	42
4	新郑市	新建路街道	皇帝故里周边	郑韩路南侧、阁老路东侧、阳天家具城	43
5	新郑市	新建路街道	盛世嘉苑	阁老路西侧（含褚庄路全段）郑韩路西段南侧	36
6	新郑市	新华路街道	康庄大道	人民东路至皇帝像两侧商户、康庄大道	24
7	新郑市	新华路街道	万家量贩周边	中华路东侧、人民路以北、陶文路东段	15
8	新郑市	新华路街道	玉皇小区	人民路中段路南、祥和二街东侧、新华路东段以北、玉前路北段	33

9	新郑市	新华路街道	洧水路菜市场周边	祥和二街以西、人民路中段以南、新华路中段以北、中华路中段以东	16
10	新郑市	新华路街道	畅馨园	溱水路两侧、白庙范、炎黄大道	35
11	新郑市	新华路街道	鑫源花园	新烟街东侧至溱水路、新华路南侧、炎黄大道北	31
12	新郑市	新华路街道	金法胡同	新烟街西侧、新华路南侧中段、中华路东侧、炎黄大道北侧	40
13	新郑市	新华路街道	凤台苑车马坑	中华路西侧、新华路南侧西段至南关转盘边界	47
14	新郑市	新华路街道	毛园周边	新华路北侧、中华路西侧、新建路南段东侧、人民路西段南侧	44
15	新郑市	新华路街道	府西路	人民路中段北侧、中华路西侧、文化路两侧	28
16	新郑市	新华路街道	领秀城	领秀城社区	27
17	新郑市	新烟街道	渔夫子路	渔夫子路全段	24
18	新郑市	新烟街道	人民东路	人民路与解放路交叉口铁路桥向西至人民路大桥，人民路两侧商户	27
19	新郑市	新烟街道	渔公街	渔公一至五街和民苑一至三街	13
20	新郑市	新烟街道	解放路	人民路与解放路交叉口向南至炎	42

				黄大道，解放路东西两侧	
21	新郑市	新烟街道	道西路	道西路全段	8
22	新郑市	新烟街道	烟厂大街	烟厂大街全段	16
23	新郑市	新烟街道	永和街和永宁街	永宁街全段	7
24	新郑市	新烟街道	院前街和站前街	院前街和站前街全段及周边小街道	10
25	新郑市	新烟街道	炎黄大道西段	炎黄大道铁路桥以西，黄水河桥以东	7
26	新郑市	新村镇	暖泉片区	牌坊庄村西边界以东，解放路以西，万邓路以北，莲花路以南新村区域	6
27	新郑市	新村镇	宏基王朝	桃园路（不含）以东，郑新路以西，中兴路（不含）以南，子产路以北	39
28	新郑市	新村镇	新村商贸园	107 国道以东，桃园路以西，新村大道（不含）以南，裴李岗路以北	31
29	新郑市	新村镇	吴庄村	吴庄村辖区	9
30	新郑市	新村镇	公主湖社区	107 以东，郑新快速路以西，南水北调河以南，新村大道以北	18
31	新郑市	新村镇	冯庄村	冯庄村辖区	2

32	新郑市	新村镇	焦沟村	焦沟村辖区	2
33	新郑市	新村镇	代寨村	代寨村辖区	2
34	新郑市	新村镇	云湾村	云湾村辖区	1
35	新郑市	新村镇	裴李岗村	裴李岗村辖区	3
36	新郑市	新村镇	前洼王村	前洼王村辖区	4
37	新郑市	新村镇	沟嘴村	沟嘴村辖区	1
38	新郑市	新村镇	梨园村	梨园村辖区	2
39	新郑市	新村镇	仲寨村	仲寨村辖区	1
40	新郑市	新村镇	屯孙村	屯孙村辖区	1
41	新郑市	新村镇	郝家岗村	郝家岗村辖区	2
42	新郑市	新村镇	水泉村	水泉村辖区	4
43	新郑市	新村镇	岗坡村	岗坡村辖区	2
44	新郑市	新村镇	鲍家村	鲍家村辖区	2
45	新郑市	新村镇	老黄庄	老黄庄辖区	1
46	新郑市	新村镇	孙庄	孙庄辖区	5
47	新郑市	新村镇	北黄庄	北黄庄辖区	2
48	新郑市	新村镇	王垌村	王垌村辖区	3
49	新郑市	新村镇	二十里铺村	二十里铺村辖区	2
50	新郑市	新村镇	时垌村	时垌村辖区	1
51	新郑市	新村镇	二卜王庄	二卜王庄辖区	1
52	新郑市	新村镇	周垌村	周垌村辖区	1

53	新郑市	新村镇	王毕庄村	王毕庄村辖区	6
54	新郑市	新村镇	史垌新村	史垌新村辖区	1
55	新郑市	新村镇	冯家岗村	冯家岗村辖区	1
56	新郑市	新村镇	薛庄村	薛庄村辖区	1
57	新郑市	新村镇	岗李村	岗李村辖区	1
58	新郑市	新村镇	吴陈村	吴陈村辖区	16
59	新郑市	新村镇	宏基花园	郭店边界以东，解放北路以西， 107 连接线以南至栗园史、石槽王 边界南区域	24
60	新郑市	辛店镇	辛店镇卫生院东	以辛店镇卫生院为界新密路东段 两侧商户	29
61	新郑市	辛店镇	辛店镇卫生院西	以辛店镇卫生院为界新密路东段 两侧商户	21
62	新郑市	辛店镇	翰林路	乐天大道两侧、翰林路两侧、老 菜市场街	25
63	新郑市	辛店镇	辛店商贸城	商贸诚两侧、商贸六条街、阳光 小区北门以东商户	21
64	新郑市	辛店镇	阳光小区西	阳光小区北门以西商户、和谐路、 具茨山社区周边商户	18
65	新郑市	辛店镇	居易大道	居易大道两侧、后小庄、老沟、 岗沟	13

66	新郑市	辛店镇	蓝天社区以南	蓝天社区以南至郭寨沟行政村	30
67	新郑市	辛店镇	辛店镇区北赵家寨	赵家寨、人和寨、东土桥、周湾、西李庄、东李庄	34
68	新郑市	辛店镇	北靳楼至千户寨镇区及农村	北靳楼、岳庄、孙河、千户寨镇区以及农村	34
69	新郑市	观音寺镇	开源大道	开源大道与郑平公路东 300 米内以及开源大道两侧商户	18
70	新郑市	观音寺镇	观音寺镇东南	十里铺、楼李、田庄、大董、唐庄、英里、沂水寨	27
71	新郑市	观音寺镇	观音寺镇西	岳口、贾庄、林庄、唐庄、菜王	29
72	新郑市	观音寺镇	观音寺北	王行庄、前河刘、太清、沟冯、姚张、夏庄、闫庄、石固堆到辛店边界。	10
73	新郑市	观音寺镇	商场街北	以商场街为界向北两边商户到永康社区含开源大道与郑平公路西边商户。	19
74	新郑市	梨河镇	梨河镇镇区	107 国道以东，中华路以西，韩城路以南，长江路以北	41
75	新郑市	梨河镇	班庄村	班庄村辖区	2
76	新郑市	梨河镇	官庄村	官庄村辖区	1
77	新郑市	梨河镇	绰刘社区	绰刘村辖区	6

78	新郑市	梨河镇	祝岗村	祝岗村辖区	2
79	新郑市	梨河镇	赵庄	赵庄辖区	1
80	新郑市	梨河镇	黄桥村	黄桥村辖区	1
81	新郑市	梨河镇	老观李村	老观李村辖区	3
82	新郑市	梨河镇	三刘村	三刘村辖区	3
83	新郑市	梨河镇	前吕村	前吕村辖区	2
84	新郑市	梨河镇	双楼村	双楼村村	6
85	新郑市	梨河镇	刘吉安楼村	刘吉安楼村辖区	1
86	新郑市	梨河镇	宋庄村	宋庄村辖区	4
87	新郑市	梨河镇	吴庄	吴庄辖区	2
88	新郑市	梨河镇	学田村	学田村辖区	4
89	新郑市	梨河镇	高辛庄	高辛庄辖区	2
90	新郑市	梨河镇	黄甫蔡村	黄甫蔡村辖区	4
91	新郑市	梨河镇	周庄村	周庄村辖区	2
92	新郑市	梨河镇	刘楼村	刘楼村辖区	3
93	新郑市	梨河镇	大高庄村	大高庄村辖区	10
94	新郑市	梨河镇	河李村	河李村辖区	2
95	新郑市	梨河镇	三里岗	双湖大道以南、紫荆山南路以东、 滨湖路以西、祥安路以北	33
96	新郑市	梨河镇	胡张村	胡张村辖区	2
97	新郑市	梨河镇	蛮子营	蛮子营辖区	7

98	新郑市	梨河镇	河村	河村辖区	1
99	新郑市	和庄镇	炎黄大道东段	炎黄大道铁路桥以东，京港澳高速桥以西	20
100	新郑市	和庄镇	辛集村委会	辛集村辖区	4
101	新郑市	和庄镇	红溪谷	宏达路全段和庆安路以东，神州路以西，人民路以南，政文路和沿河路以北	13
102	新郑市	和庄镇	大连楼村	大连楼村辖区	3
103	新郑市	和庄镇	任庄村委会	任庄村辖区	1
104	新郑市	和庄镇	杜楼村委会	杜楼村辖区和陆庄辖区	4
105	新郑市	和庄镇	穆庄村委会	穆庄村辖区	5
106	新郑市	和庄镇	小连楼村委会	小连楼辖区和郑庄辖区	5
107	新郑市	和庄镇	小岗王村委会	小岗王村辖区	6
108	新郑市	和庄镇	老庄刘村委会	老庄刘村辖区和香坊吴村辖区	6
109	新郑市	和庄镇	歹庄村委会	歹庄村辖区	11
110	新郑市	和庄镇	河赵村委会	庆安路以东，神州路以西，人民路以北，中兴路以南，其中人民路从铁路桥东至京港澳高速桥下	21
111	新郑市	和庄镇	尹庄村委会	尹庄辖区	3
112	新郑市	和庄镇	东高村委会	东高村辖区	5
113	新郑市	和庄镇	西高村委会	西高村辖区	5

114	新郑市	薛店镇	苹果城片区	新村边界、中华路以东，京广铁路以西，莲花路以南，南水北调以北区域	28
115	新郑市	薛店镇	岗周村片区	中华路以东，京广铁路以西，豫04省道以南，莲花路以北区域	25
116	新郑市	薛店镇	花庄片区	解放北路以东，京广铁路以西，豫04省道以北薛店镇区域	25
117	新郑市	薛店镇	世纪大道东片区	世纪大道、神州路以东，高速路以西，豫04省道以南至薛店镇边界区域	19
118	新郑市	薛店镇	薛店北片区	京广铁路以东，世纪大道以西，豫04省道以南，鹰翔路以北区域	35
119	新郑市	薛店镇	岳庄社区片区	京广铁路以东，高速路以西，孟庄边界以南，豫04省道以北的薛店镇区域	14
120	新郑市	薛店镇	薛店南片区	京广铁路以东，世纪大道以西，鹰翔路以南，莲花路以北区域	36
121	新郑市	薛店镇	常刘片区	京广铁路以东，神州路、世纪大道以西，枣园路以南，万邓路以北区域	26
122	新郑市	薛店镇	山后马片区	郭店边界以东，中华路以西，豫	14

				04 省道以南至薛店边界区域	
123	新郑市	薛店镇	庙东陈片区	中华路以东，解放北路以西，豫 04 省道以北薛店镇区域	12
124	新郑市	薛店镇	汇港铭都片区	京广铁路以东，世纪大道以西， 莲花路以南，枣园路以北区域	10
125	新郑市	孟庄镇	孟庄西南片区	孟庄边界以东，京广铁路以西， 栗园史、石槽王边界以南至薛店 边界区域	17
126	新郑市	孟庄镇	孟庄北片区	京广铁路以东，高速路以西，107 连接线以北，孟庄界以南区域	20
127	新郑市	孟庄镇	孟庄东南片区	京广铁路以东，高速路以西，107 连接线以南至孟庄边界区域	40
128	新郑市	孟庄镇	洪府片区	桃园路（不含）以东，郑新路以 西，育才路以南，中兴路以北	11
129	新郑市	孟庄镇	口张片区	解放北路以东，京广铁路以西， 107 连接线以南至薛店边界区域	13
130	新郑市	孟庄镇	常口片区	常口村辖区、碾卢村辖区，边界以 东，京广铁路以西，107 连接线以 北，孟庄界以南区域	22
131	新郑市	孟庄镇	六盛钢材市场	祥和路以南、求实路以东、双湖 大道以北、林丰路以西	15

132	新郑市	孟庄镇	宽视界、潮河新区	林丰路以东、双湖大道以北、中华路以西	14
133	新郑市	孟庄镇	城后马西	郑新路以东、泰山路以南、求实路以西、107 辅道以北	5
134	新郑市	孟庄镇	城后马东	求实路以东、泰山路以南、求实路以东、中华路以西	26
135	新郑市	孟庄镇	华南城 6/7/8/9 区	华一路以南、泰山路以北、求实路以东、创新路以西	28
136	新郑市	孟庄镇	华南城 10/11 区	华一路以南、泰山路以北、创新路以东、中华路以西	10
137	新郑市	孟庄镇	万科星图	求实路以东、双湖大道以南、华一路以北、创新路以西	4
138	新郑市	孟庄镇	中园	创新路以东、双湖大道以南、华一路以北、中华路以西	7
139	新郑市	孟庄镇	双唐社区、水榭华城	双湖大道以南、中华路以东、107 辅道以北、潮河以西	21
140	新郑市	郭店镇	五里口南片区	107 国道以东，郑新路以西，豫 04 以南（除三十里铺村、前时村外）的郭店镇区域	10
141	新郑市	郭店镇	芦家桥西南片区	新密界以东，107 路以西，豫 04 省道以南（除司洼村、冯寺村外）	7

				的郭店镇区域	
142	新郑市	郭店镇	芦家桥西北片区	107 路以西，豫 04 省道以北的铜佛赵村区域	6
143	新郑市	郭店镇	黄金大道西片区	107 路以东，紫荆山南路以西，轻工路以南，豫 04 省道以北	41
144	新郑市	郭店镇	郭店镇南片区	郑新路以东，豫 04 省道以南（除山根村、岗时村外）的郭店镇其它区域	3
145	新郑市	郭店镇	郭店北街片区	紫荆山南路以东，郑新路以西，陵后村以南，轻工路以北的郭店街、华阳寨村区域	8
146	新郑市	郭店镇	郭店南街片区	紫荆山南路以东，郑新路以西，轻工路以南，黄金大道以北	26
147	新郑市	郭店镇	郭店工业园东片区	紫荆山南路以东，郑新路以西，黄金大道以南，豫 04 省道以北	42
148	新郑市	郭店镇	陵岗西片区	老 107 路以东，紫荆山南路以西，107 连接线以南，轻工路以北	15
149	新郑市	郭店镇	华商汇片区	郑新路以东，中华路以西，107 连接线以南，021 乡道以北	34
150	新郑市	郭店镇	郭店中心社区	郑新路以东，中心社区东边界以西，黄金大道以南，豫 04 省道以	24

				北（含双岭村辖区）	
151	新郑市	郭店镇	郭店东片区	郑新路、中心社区片区边界以东，中华路以西，021乡道以南，豫04省道以北（除小杨庄村、新李营村辖区）的区域	16
152	新郑市	郭店镇	常家庄片区	中华路以东至郭店边界，107连接线以南至郭店镇边界区域	16
153	新郑市	郭店镇	山根村	山根村辖区	2
154	新郑市	郭店镇	岗时村	岗时村辖区	8
155	新郑市	郭店镇	三十里铺村	三十里铺村辖区	3
156	新郑市	郭店镇	司洼片区	冯寺村辖区和司洼村辖区	16
157	新郑市	郭店镇	前时村	前时村辖区	3
158	新郑市	郭店镇	武岗村	武岗村辖区	5
159	新郑市	郭店镇	小司村片区	小司村辖区，及新密界以东，107路以西，龙湖界以南，小司村边界以北的郭店镇区域	21
160	新郑市	郭店镇	海寨片区	紫荆山南路以东，郑新路以西，107连接线以南，陵后村、华阳寨村以北的区域	7
161	新郑市	郭店镇	陵后村	陵后村辖区	11
162	新郑市	郭店镇	小杨庄片区	小杨庄村辖区和新李营村辖区	11

163	新郑市	龙湖镇	张沟	张沟村	11
164	新郑市	龙湖镇	王口	王口村	4
165	新郑市	龙湖镇	刘口	刘口村	4
166	新郑市	龙湖镇	荆王	荆王村	3
167	新郑市	龙湖镇	菜园沟	菜园沟村辖区	5
168	新郑市	龙湖镇	郭庄、岗东	郭庄村、岗东村辖区	11
169	新郑市	龙湖镇	于寨、石脑	于寨村、石脑村	25
170	新郑市	龙湖镇	王许、梨园	王许、梨园	39
171	新郑市	龙湖镇	东徐、小赵、西张寨	东徐、小赵、西张寨辖区	28
172	新郑市	龙湖镇	西泰山	西泰山村辖区	19
173	新郑市	龙湖镇	山后杜	山后杜村	12
174	新郑市	龙湖镇	山东乔、大司	山东乔、大司村	16
175	新郑市	龙湖镇	古城	古城辖区	23
176	新郑市	龙湖镇	大赵、小卢	大赵、小卢	15
177	新郑市	龙湖镇	山西乔	山西乔	34
178	新郑市	龙湖镇	侯庄	107 以西、310 以北	37
179	新郑市	龙湖镇	梅山	梅山村辖区	30
180	新郑市	龙湖镇	马庄北	泰山路以南、梅山路以东、龙湖 二中门口无名路以北、107 以西	39
181	新郑市	龙湖镇	柏树刘	李戒路以南、107 以西、富源路以 北、Y062 以东	32

182	新郑市	龙湖镇	磨河、唐坊	富源路以南、107 以西	12
183	新郑市	龙湖镇	小乔沟	大学路以东、Y062 以南	5
184	新郑市	龙湖镇	老商场街	泰山路以北、梅山路以东、107 以西、祥安路以南	20
185	新郑市	龙湖镇	新嘉苑、百合花园	梅山路以东、107 以西、祥安路以北、双湖大道以南	26
186	新郑市	龙湖镇	小司	祥安路以南、梅山路以西、李戒路以北、小司	19
187	新郑市	龙湖镇	红河谷、郑邦管材	祥云路以南、后胡水库以东、Y062 以北、107 以西	12
188	新郑市	龙湖镇	鹤瑞	Y062 以南、后胡水库以东、双湖大道以北、107 以西	6
189	新郑市	龙湖镇	万货城	祥云路以北、107 以西、绕城高速以南	36
190	新郑市	龙湖镇	升达、工学院	107 以东、107 辅道以北、紫荆山南路以西、六合路以南、李戒路以南、文昌路以东	12
191	新郑市	龙湖镇	宝相寺	107 以东、泰山路以南、文昌路以西、李戒路以北	36
192	新郑市	龙湖镇	孙庄市场	六合路以北、文昌路以东、泰山路以南、紫荆山南路以西	15

193	新郑市	龙湖镇	玖号院	泰山路以北、文昌路以东、祥安路以南、紫荆山南路以西	7
194	新郑市	龙湖镇	新商场街	泰山路以北、祥安路以南、107以东、文昌路以西	12
195	新郑市	龙湖镇	前胡西社区	祥安路以北、107以东、双湖大道以南、文昌路以西	31
196	新郑市	龙湖镇	前胡东社区	祥安路以北、文昌路以东、紫荆山南路以西、双湖大道以南	24
197	新郑市	龙湖镇	碧桂园、双湖明珠、阿里菜市场	双湖大道以北、107以东、文昌路以西、祥和路以南	16
198	新郑市	龙湖镇	金秋乐园、正商瑞钻、威龙尚品	双湖大道以北、文昌路以东、荆桐村委会南、紫荆山南路以西	21
199	新郑市	龙湖镇	荆桐	荆桐村委会北、文昌路以东、祥和路以南、紫荆山南路以西	35
200	新郑市	龙湖镇	悦府海棠	祥和路以北、金菊街以南、文昌路以西、107以东	6
201	新郑市	龙湖镇	安联11公里、威龙逸品、坤达祥龙城	金菊街以北、祥云路以南、文昌路以西、107以东	23
202	新郑市	龙湖镇	沙窝李西沟、观澜郡	祥和路以北、107以东、紫荆山南路以西、绕城高速以南	16
203	新郑市	龙湖镇	正商智慧城	紫荆山南路以东、郑新路以西、	17

				正商大道以北	
204	新郑市	龙湖镇	富田兴和湾	紫荆山南路以东、滨湖路以西、 绕城高速以南、无名路以北	4
205	新郑市	龙湖镇	永丰乐成阳光里、沙窝 李新型社区、丹石街区	永和街全段	44
206	新郑市	龙湖镇	国瑞城西区、永泽上公 馆、鸿鹄花园、永丰乐 城公园里、爵士苑	祥云路以南、紫荆山南路以东、 滨湖路以西、祥和路以北	19
207	新郑市	龙湖镇	工程学院南区	祥和路以南、紫荆山南路以东、 滨湖路以西、双湖大道以北	2
208	新郑市	龙湖镇	三里岗、丰泽新苑、中 浩鸿鹄郡、正弘新悦	郑南路（不含）路和 107 国道交 叉以东，中华路以西，双泊河以 南，韩城路以北	27
209	新郑市	龙湖镇	龙泊桂园、沁园春、鸿 鹄嘉园	祥安路以南、紫荆山南路以东、 滨湖路以西、泰山路以北	14
210	新郑市	龙湖镇	融侨城、维也纳湖畔	泰山路以南、紫荆山南路以东、 清风路以西、阳光大道以北	17
211	新郑市	龙湖镇	代寨、魏庄	阳光大道以南、紫荆山南路以东、 郑新路以西、107 辅道以北	11
212	新郑市	龙湖镇	机电学院	泰山路以南、清风路以东、阳光 大道以北、郑新路以西	9

213	新郑市	龙湖镇	富田兴龙湾	吉昌路以西、富田路以东、泰山路以北、李垌北路以南	11
214	新郑市	龙湖镇	东张寨	吉昌路以东、李垌北路以南、泰山路以北、郑新路以西	9
215	新郑市	龙湖镇	林溪湾、康桥溪棠	滨湖路以东、富田路以西、祥安路以南、泰山路以北	14
216	新郑市	龙湖镇	国际城南区、原溪里、林锦店	祥安路以南、富田路以东、郑新路以西、李垌北路以北	23
217	新郑市	龙湖镇	检察官学院、国际城北区、九溪郡	滨湖路以东、祥安路以北、郑新路以西、双湖大道以南	18
218	新郑市	龙湖镇	高坡岩、医专、康桥溪月、经贸学院	双湖大道以北、滨湖路以东、郑新路以西、祥和路以南	26
219	新郑市	龙湖镇	国瑞城东区	祥云路以南、滨湖路以东、祥和路以北、十七里河以西	13
220	新郑市	龙湖镇	郑老庄、梧桐郡	十七里河以东、祥云路以南、祥和路以北、郑新路以西	33
221	新郑市	龙湖镇	郑堡社区	十七里河以东、绕城高速以南、郑新路以西、祥云路以北	2
222	新郑市	龙湖镇	兰亭华府、天宸原著、雅居乐天域、金地和樾春晓	绕城高速以南、郑新路以东、祥和路以北	8

223	新郑市	龙湖镇	锦艺城	祥和路以南、郑新路以东、求实路以西、双湖大道以北	40
224	新郑市	龙湖镇	领域公园 1857	郑新路以东、双湖大道以南、求实路以西、华一路以北	21
225	新郑市	龙湖镇	奥特莱斯	华一路以南、郑新路以东、华二路以北、求实路以西	16
226	新郑市	龙湖镇	5 号副食交易市场	5 号副食交易市场场馆	30
227	新郑市	龙湖镇	华南城 3/4、美食街	华二路以南、郑新路以东、求实路以西、泰山路以北（不含 5 号副食）	3
228	新郑市	龙湖镇	公园大地	祥云路以南、紫荆山南路以西、文昌路以东、祥和路以北	3
229	新郑市	龙湖镇	马庄南	李戒路以北、梅山路以东、龙湖二中门口无名路以南、107 以西	4
230	新郑市	城关乡	新 107 国道西北	新 107 国道以西新密路北侧至乡界行政村商户	17
231	新郑市	城关乡	新 107 国道西南	新 107 国道以西新密路南侧至乡界行政村商户	19
232	新郑市	新郑新区管理委员会	新村大道东段	中华路以东，庆安路以西，新村大道以南，中兴路以北	6
233	新郑市	新郑新区管理委员会	二社区	郑新快速路（不含）以东，中华	32

				路（不含）以西，新村大道以南， 中兴路（不含）以北	
234	新郑市	新郑新区管理委员会	一江弘城	中华路（不含）以东，解放路以 西，少典路（不含）以南，学院 路以北	22
235	新郑市	新郑新区管理委员会	新新家园	万福路以东，解放路以西，少典 路以北，中兴路以南	21
236	新郑市	新郑新区管理委员会	碧水蓝天	黄水河以东，万福路（不含）以 西，中兴路以南，少典路以北	42
237	新郑市	新郑新区管理委员会	新壹城	郑新路（不含）以东，黄水河以 西，中兴路以南，学院路（不含） 以北	12
238	新郑市	新郑新区管理委员会	阳光港湾	中华路学院路交叉口至子产路交 叉口	5
239	新郑市	新郑新区管理委员会	昌鼎	学院路中华路交叉口至郑新路交 叉口	9